



**ST. EUSTATIUS  
CARIBISCH NEDERLAND**

**EILANDSVERORDENING TOT WIJZIGING VAN HET  
MARIEN MILIEU VERORDENING**

**AB 2015**

**NO.12**



**ST. EUSTATIUS  
CARIBISCH NEDERLAND**

**A.B. 2015**

**No. 12**

**DE EILANDSRAAD VAN HET  
OPENBAAR LICHAAM SINT EUSTATIUS;**

**OVERWEGENDE**, dat de Marien Milieu verordening Sint Eustatius, zoals laatst gewijzigd (A.B. 1996 no. 3) aangepast moet worden en in lijn gebracht moet worden met de nieuwe Havengelden verordening;

**BESLUIT:**

Vast te stellen deze eilandsverordening tot wijziging van de Marien Milieu verordening Sint Eustatius:

**Artikel 1**

De Marien Milieu verordening Sint Eustatius wordt als volgt gewijzigd:

- A.** Artikel 1 onderdeel a wordt gewijzigd en luidt als volgt:
- a. onderwaterpark: ook wel genoemd marien park de zeebodem en de wateren rondom het eilandgebied Sint Eustatius daarvan uitgezonderd het gebied ten westen van het eiland van van 17° 28'-5 naar het noorden tot het 200m-dieptelijn en 63° naar het westen tot het 200m dieptelijn, welke behoort tot het beheer van de haven, een tekening is hiertoe als bijlage toegevoegd en wordt als onderdeel van deze verordening beschouwd;
- B.** Artikel 2 lid 2 wordt gewijzigd en luidt als volgt:
2. In de wateren rondom het openbaar lichaam Sint Eustatius zijn er zowel in het onderwaterpark als in het havengebied reservaten en deze omvatten:
    - a. van Gallows Bay, 17 28'.5 co-ordinaat langs de hoogwaterlijn naar het punt White Wall, ten Zuiden zeeinwaarts voor 1/2 zeemijl, naar het Westen volgende de 30 meter dieptegrens of 1/2 zeemijl zeeinwaarts gemeten vanaf de kust tot de kruising met de 17 27'.7 co-ordinaat, naar het Noorden tot de 17 28'.5 co-ordinaat en terug naar Gallows Bay;
    - b. Jenkins Bay, 17 30'. 5 co-ordinaat langs de hoogwaterlijn naar de noordelijkste punt van het eiland, naar het Noorden tot de 30 meter dieptegrens, naar het Westen en het Zuiden langs de 30 meter dieptegrens totdat deze lijnen het co-ordinaat 17 30'. 5' passeren en terug naar Jenkins Bay;

- c. de nader bij eilandsbesluit houdende algemene maatregelen aangewezen gedeelten van het onderwaterpark.  
Deze aanwijzing kan ook geschieden voor bepaalde tijd.

C. Artikel 18 lid 4 wordt gewijzigd en luidt als volgt:

4. Op de ankerzones binnen het onderwaterpark en de geïnstalleerde meerboeien is de Verordening havengelden Sint Eustatius 2015 niet van toepassing.

D. artikel 24 lid 1 wordt gewijzigd en luidt als volgt:

24. Overtreding van de bij of krachtens deze verordening gestelde voorschriften wordt gestraft met een hechtenis van ten hoogste een maand of een geldboete van de tweede categorie.

## Artikel 2

Deze eilandsverordening treedt in werking op 01 juni 2015.

ALDUS vastgesteld in de openbare vergadering van de eilandsraad van het openbaar lichaam Sint Eustatius van 28 mei 2015

De Voorzitter,



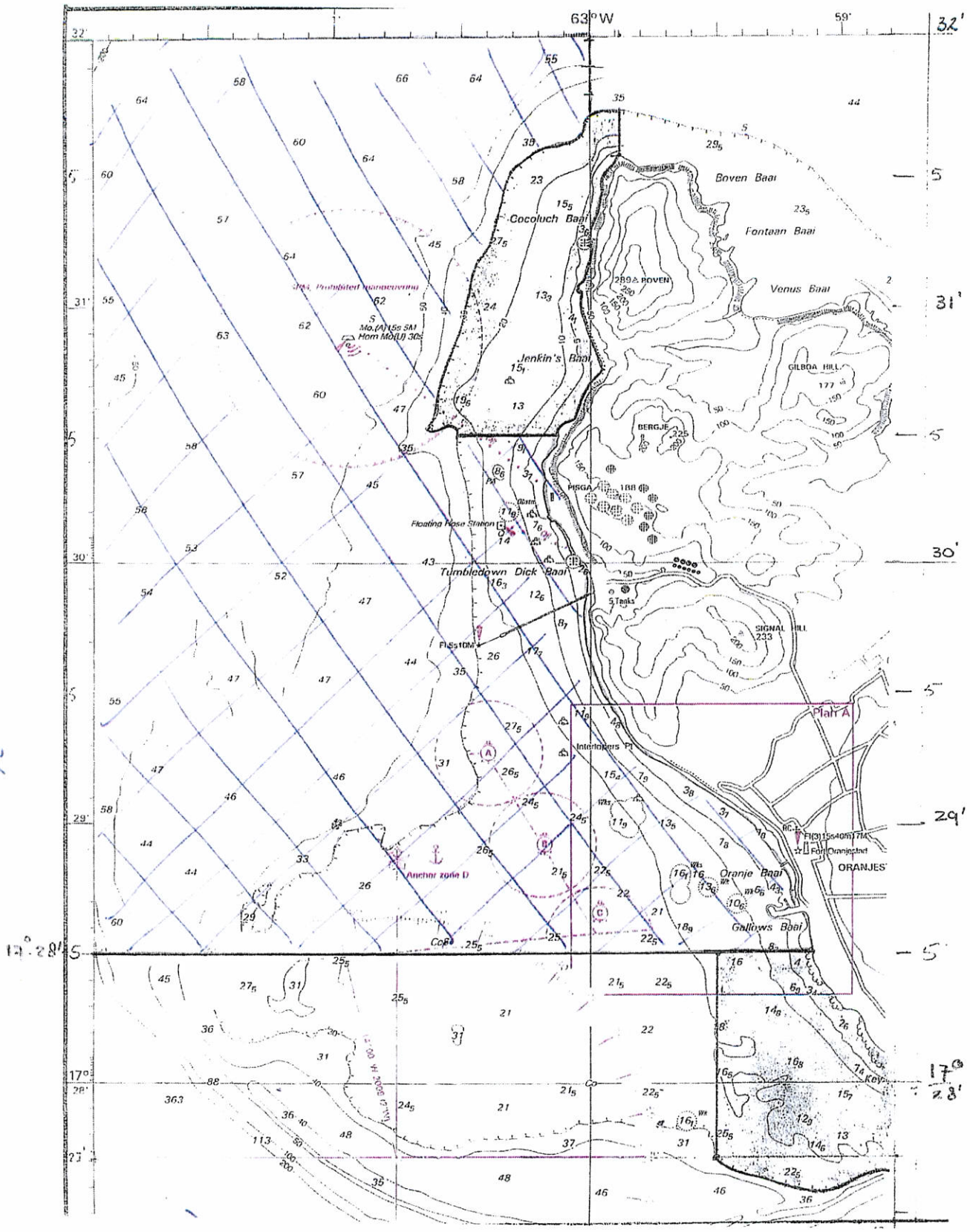
De Griffier, wnd.

Deze Verordening is door mij bekendgemaakt op heden: \_\_\_\_\_ 29 mei 2015 \_\_\_\_\_

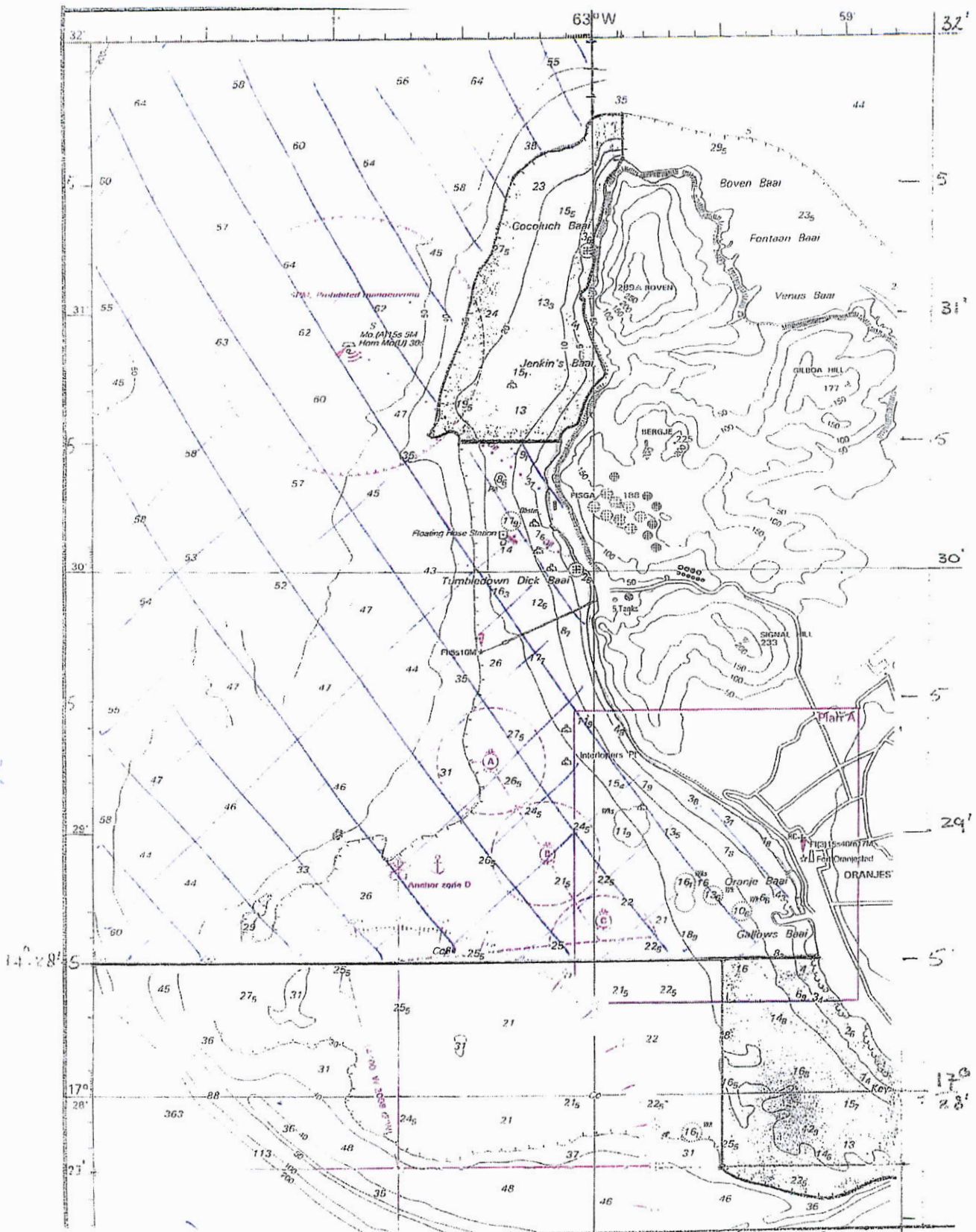
De gezaghebber,

Bekendmaking (publicatiebord) : 29 mei 2015

Mededeling in GIB : 29 mei 2015







## **Memorie van Toelichting op de Eilandsverordening tot wijziging van de Marien Milieu verordening**

### **A. Algemeen**

De Marien Milieu verordening dient aangepast te worden met name in verband met de invoering van de nieuwe Havengelden verordening. Er dient namelijk een zone voor de haven aangewezen te worden. Momenteel is er geen havengebied en omringd de mariene park het hele eiland. Tevens is het wenselijk om een limiet te stellen voor de grootte van de schepen die in het park mogen ankeren. Tot slot dient de strafbepaling aangepast te worden aan de huidige wetgeving, die gelding heeft sinds 10-10-'10.

### **B. Artikelgewijze toelichting**

#### **Artikel 1**

##### **lid A:**

Artikel 1 onderdeel a van de verordening wordt gewijzigd om het gebied welke behoort tot het beheer van de haven aan te geven. Bij de invoering van de verordening was er destijds geen rekening gehouden met het feit dat de haven een gebied dient te hebben om hun taken uit te voeren. Dit wordt bij deze danook recht getrokken.

##### **Lid B:**

In verband met de aanwijzing van het gebied voor de haven dient er toch duidelijk gemaakt te worden dat de reservaten ook binnen het havengebied behouden blijven, het betreft in dat geval het reservaat ten noorden van het eiland die door de wijziging binnen het havengebied komt te vallen. Het andere reservaat blijft immers binnen het onderwaterpark

##### **Lid C:**

De tekst van artikel 18 lid 4 is al jaren lang reden van debat geweest. Ten eerste, omdat door de uitsluiting van de Havengeldenverordening de haven geen anker gelden voor de schepen in het park mochten innen en ten tweede, omdat het tarief zoals gegeven in het uitwerkingsbesluit van deze verordening veel te hoog was voor grotere schepen, waardoor het openbaar lichaam besloot om toch conform de Havengeldenverordening anker gelden te innen. Om deze situatie geheel te voorkomen en ook het probleem met de toepasselijke tarieven, is er voor gekozen om een wettelijke limiet te stellen aan de grootte van de schepen die binnen het park kunnen ankeren. Schepen die groter zijn dan 35 kunnen niet in het park ankeren en zullen diensgevolge in de daarvoor door de haven aangewezen ankerzones ankeren of meren. De naam van de aangehaalde verordening inzake de havengelden is met name in dit onderdeel aangepast. De uitsluiting blijft gehanteerd, omdat dit toch reeds rechtgetrokken is door het aanpassen van de definities van Haven en onderwaterpark in respectievelijk de Verordening Havengelden Sint Eustatius 2015 en de Marien Milieu verordening en zetten van een limiet en aanpassing van de tarieven neergelegd in het eilandsbesluit, houdende algemene maatregelen, van 25 maart 1996 regelende de voorwaarden waaronder vergunningen worden afgegeven om vulstations te exploiteren, personen te vervoeren en/of duikers te begeleiden in het marien park, de in het marien park geldende voorwaarden van ankering en anker gelden en het vaststellen van de hoogte van de te heffen leges op vergunningen betrekking hebbende op het marien park

**Lid D:**

Artikel 24 is aangepast om de juiste strafbepaling en strafmaat weer te geven conform hetgeen wettelijk is toegestaan volgens de Wet openbare lichamen Bonaire, Sint Eustatius en Saba.

**Artikel 2**

In de bepaling voor de inwerkingtreding. Besloten is om dit tegelijkertijd in werking te laten treden met de invoering van de Verordening Havengelden Sint Eustatius 2015.



**ST. EUSTATIUS  
CARIBISCH NEDERLAND**

**AB 2015**

**No. 12**

**AFKONDIGING**

*Als bedoeld in artikel 142, eerste lid, van de Wet  
openbare lichamen Bonaire Sint Eustatius en Saba*

De Eilandsraad van het Openbaar Lichaam Sint Eustatius heeft in zijn vergadering van 28 mei 2015 besloten het volgende vast te stellen:


**Eilandsverordening tot wijziging van het Marien Milieu verordening ;**

Deze verordening ligt vanaf 28 mei 2015 gedurende acht dagen voor een ieder ter inzage op het griffierskantoor.

De inwerkingtreding van de verordening is bepaald op 01 juni 2015.

Aldus afgekondigd op: 29 mei 2015

De gezaghebber,



Mededeling publicatieblad: 29 mei 2015

Mededeling G.I.S. : 29 mei 2015